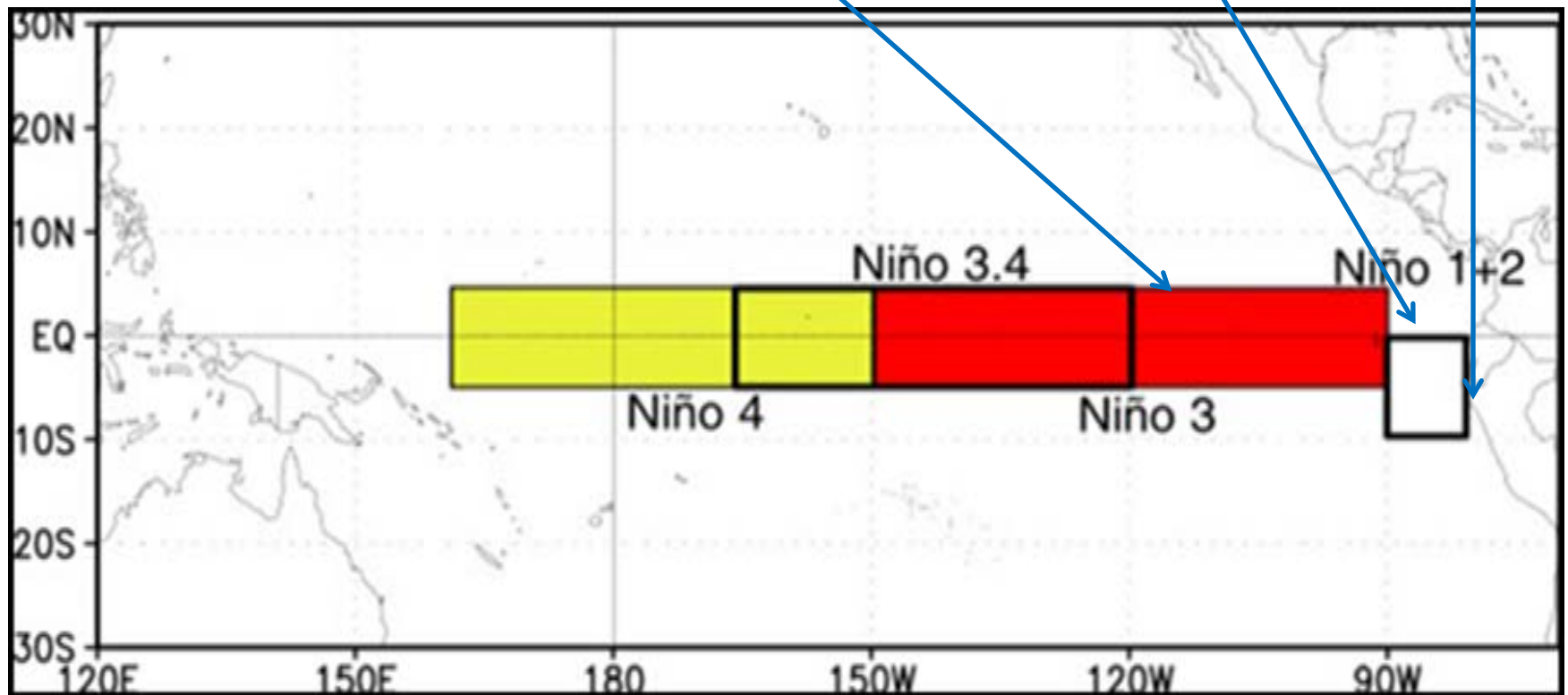


Seguimiento comparativo de las anomalías de la temperatura del agua del mar relacionadas a El Niño:

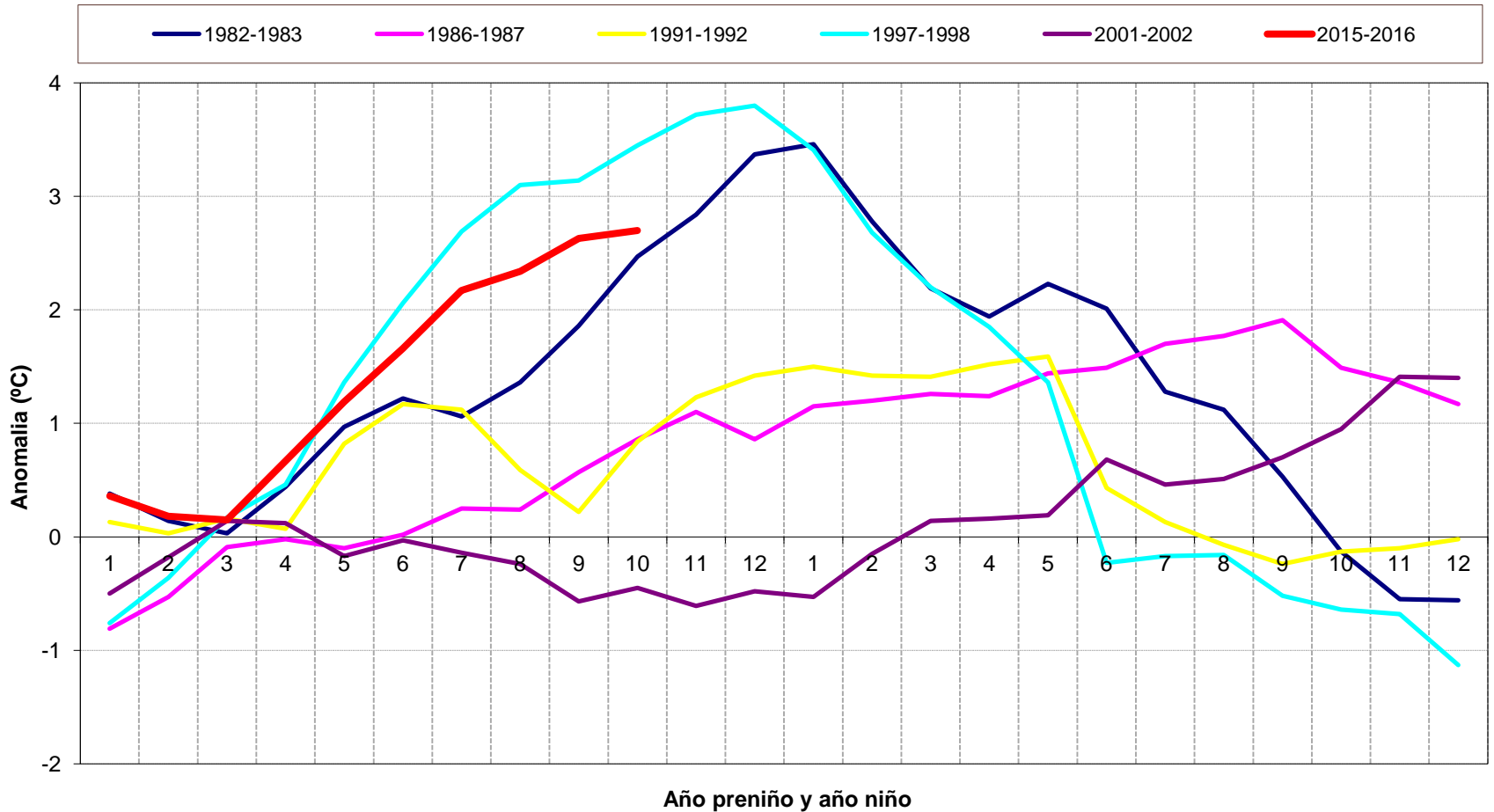
(En zonas NIÑO 3 y NIÑO 1+2 y en Païta)



Actualizado el: 26 de octubre 2015

En NIÑO 3

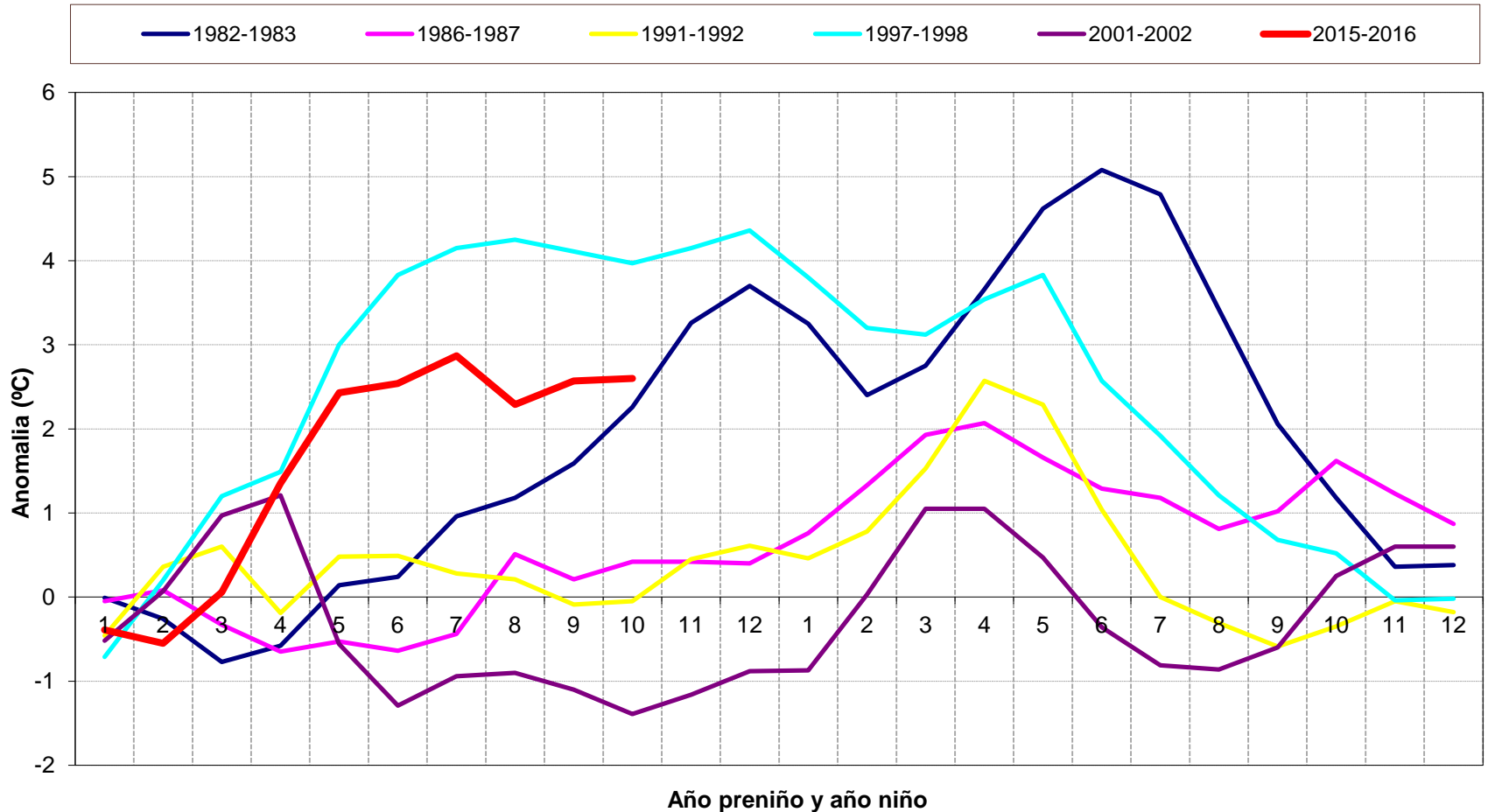
Anomalia de temperatura en NIÑO 3



Evolución de la actual (2015 – 2016) anomalía del agua del mar en la región NIÑO 3 (línea color rojo) comparada con eventos pasados de El Niño.

En NIÑO 1+2

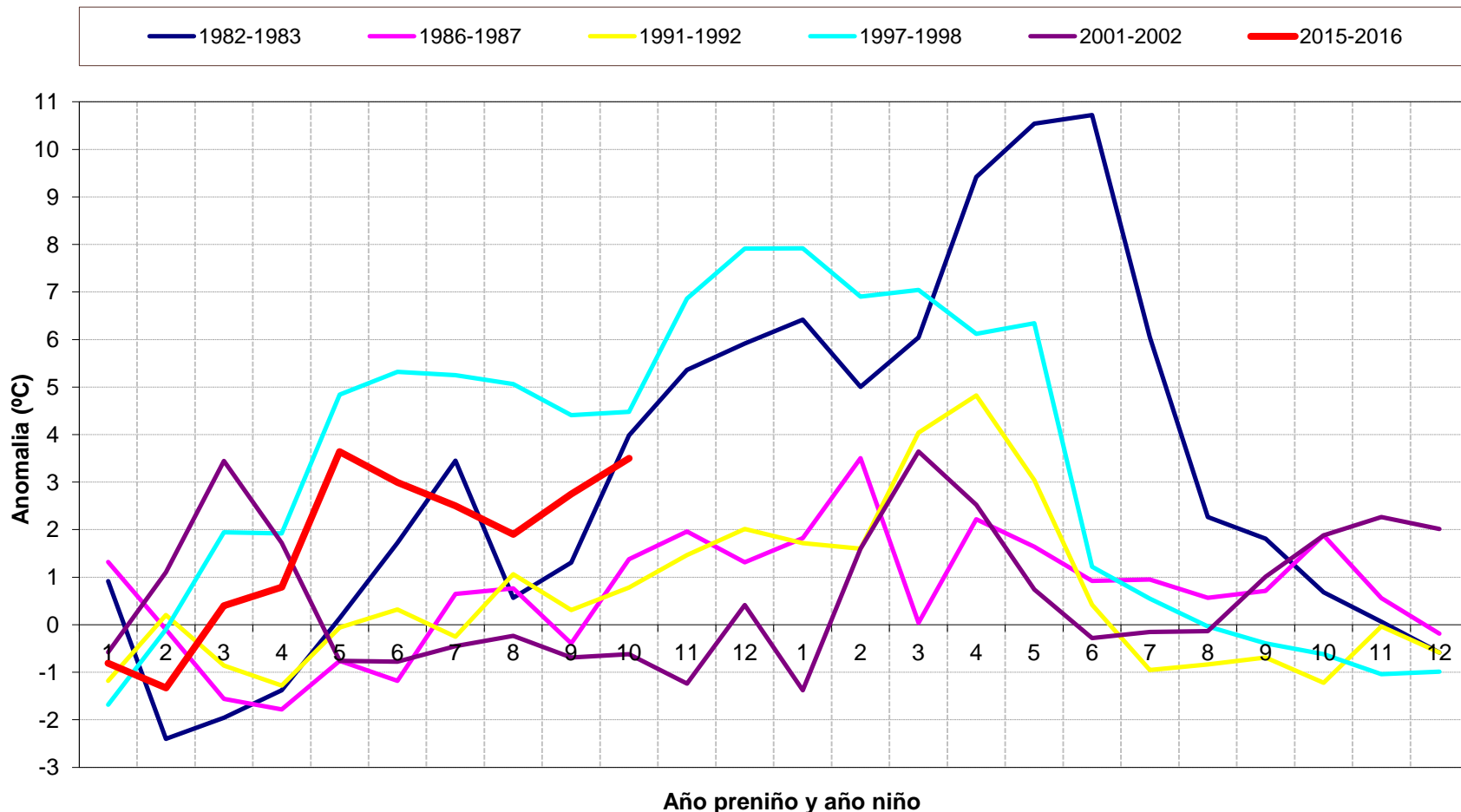
Anomalia de temperatura en NIÑO 1+2



Evolución de la actual (2015 – 2016) anomalía del agua del mar en la región NIÑO 1+2 (línea color rojo) comparada con eventos pasados de El Niño.

En PAITA, Peru

Anomalia de temperatura en Paita



Evolución mensual de la actual (2015 – 2016) anomalía del agua del mar en Paita (línea de color rojo) comparada con eventos pasados de El Niño.